

ООО «Архитектура и градостроительство»

Проект внесения изменений в проект планировки территории и
проект межевания территории, в состав которой входит земельный
участок с кадастровым номером 61:02:0600002:1295

Проект межевания территории.
Материалы по обоснованию проекта межевания территории.

22-2021-ПМ2

Директор:

Войнова Т.Г.

Исполнитель:

Бобряшов А.А.

Исполнитель:

Попов А.В.

г. Аксай
2022 г.

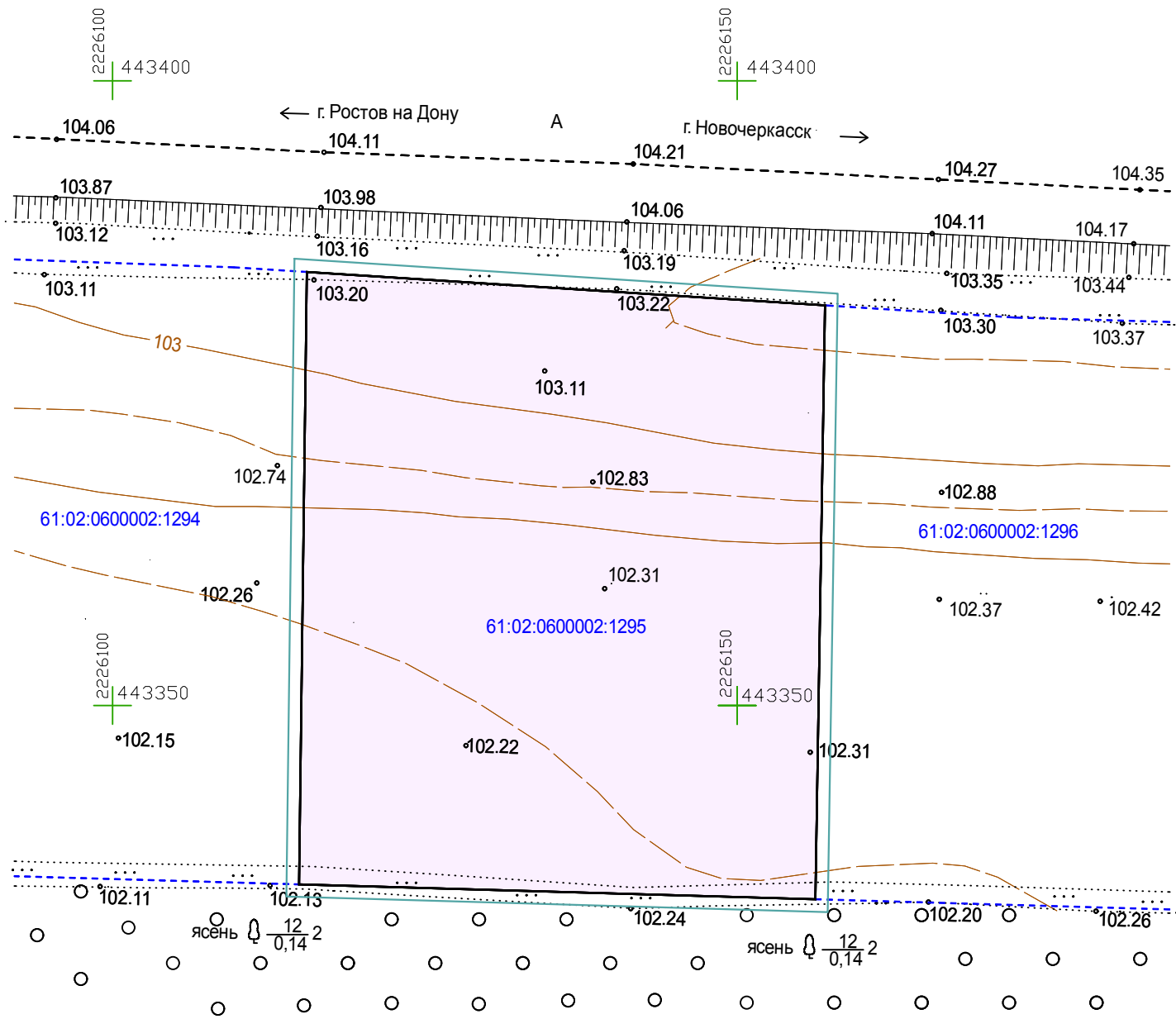
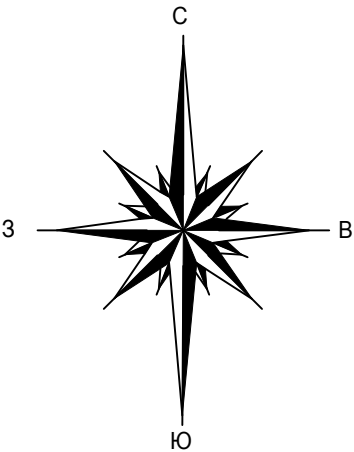
СОСТАВ ДОКУМЕНТАЦИИ ПО ПЛАНИРОВКЕ ТЕРРИТОРИИ

№ п/п	Обозначение документа	Наименование документа	Примечание
1	22-2021-ПП1	Том 1. Проект планировки территории. Основная часть.	
2	22-2021-ПП2	Том 2. Проект планировки территории. Материалы по обоснованию проекта планировки территории.	
3	22-2021-ПМ1	Том 3. Проект межевания территории. Основная часть.	
4	22-2021-ПМ2	Том 4. Проект межевания территории. Материалы по обоснованию проекта межевания территории.	

СОДЕРЖАНИЕ ТОМА 4

№ п/п	Обозначение документа	Наименование документа	Стр.	Примечание
1	22-2021-ПМ2.С	СОСТАВ ДОКУМЕНТАЦИИ ПО ПЛАНИРОВКЕ ТЕРРИТОРИИ		
2	22-2021-ПМ2.СО	СОДЕРЖАНИЕ ТОМА		
3	22-2021-ПМ2.ГЧ	ГРАФИЧЕСКАЯ ЧАСТЬ		
	1	Схема использования территории в период подготовки проекта межевания		
	2	Схема границ зон с особыми условиями использования территории		

СХЕМА ГРАНИЦ ЗОН С ОСОБЫМИ УСЛОВИЯМИ ИСПОЛЬЗОВАНИЯ ТЕРРИТОРИИ М 1:500



УСЛОВНЫЕ ОБОЗНАЧЕНИЯ:

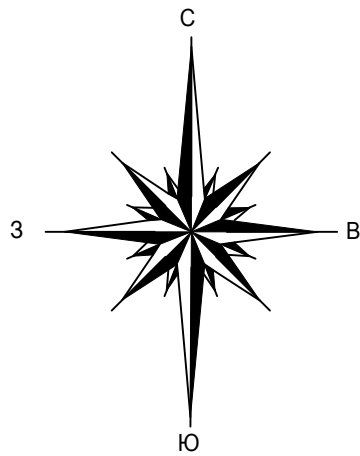
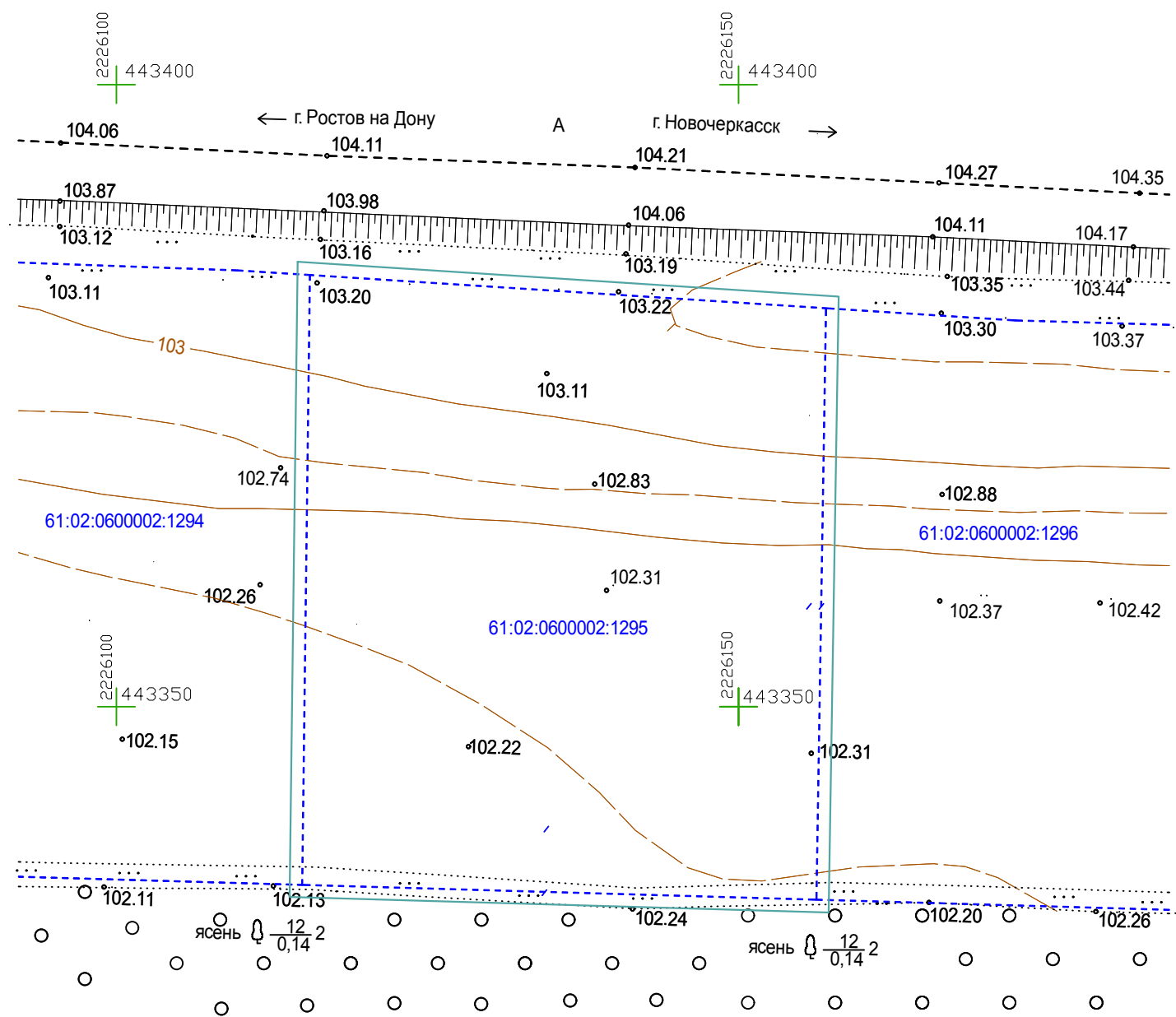
- Граница территории проектирования
- Границы земельных участков, стоящих на кадастровом учете
- Территория земельного участка с кадастровым номером 61:02:0600002:1295
- Проектируемый земельный участок с видом разрешенного использования "магазины", "объекты дорожного сервиса".

Примечание:
Проектируемая территория обременена: ЗОУИТ 61:02-6.319
Территория Грушевского сельского поселения расположена полностью в границах 3.4.5.6 подзонах приаэродромной территории аэропорта Ростов на Дону (Платов)

Система координат - мск 61 (зона 2)
Система высот - Балтийская

				22-2021-ПМ2		
				Проект внесения изменений в проект планировки территории и проект межевания территории, в состав которой входит земельный участок с кадастровым номером 61:02:0600002:1295.		
Должность	ФИО	Подпись	Дата	Проект межевания территории. Материалы по обоснованию проекта межевания территории.	Стадия	Лист
Директор	Войнова Т.Г.		05.22		ПП	2
Вед. архитектор						
Архитектор	Попов А.В.		05.22	Схема границ зон с особыми условиями использования территории, М 1:500	ООО "Архитектура и градостроительство" г. Аксай 2022 г.	

СХЕМА ИСПОЛЬЗОВАНИЯ ТЕРРИТОРИИ В ПЕРИОД ПОДГОТОВКИ ПРОЕКТА МЕЖЕВАНИЯ М 1:500



УСЛОВНЫЕ ОБОЗНАЧЕНИЯ:

- Граница территории проектирования
- Границы земельных участков, стоящих на кадастровом учете

Схема подготовлена на основе топографической съёмки выполненной ООО "ГеоСфера" в 2020 г.

Система координат - мск 61 (зона)
Система высот - Балтийская

				22-2021-П				
				Проект внесения изменений в проект планировки территории и прое межевания территории, в состав которой входит земельный участок кадастровым номером 61:02:0600002:1295.				
Должность	ФИО	Подпись	Дата	Проект межевания территории. Материалы по обоснованию		Стадия	Лист	Листо
Директор	Войнова Т.Г.		05.22			ПП	1	2
Вед. архитектор								
Архитектор	Попов А.В.		05.22					
				Схема использования территории в период подготовки проекта межевания. М 1:500		ООО "Архитектура и градо­строительство" г. Аксай 2022 г.		